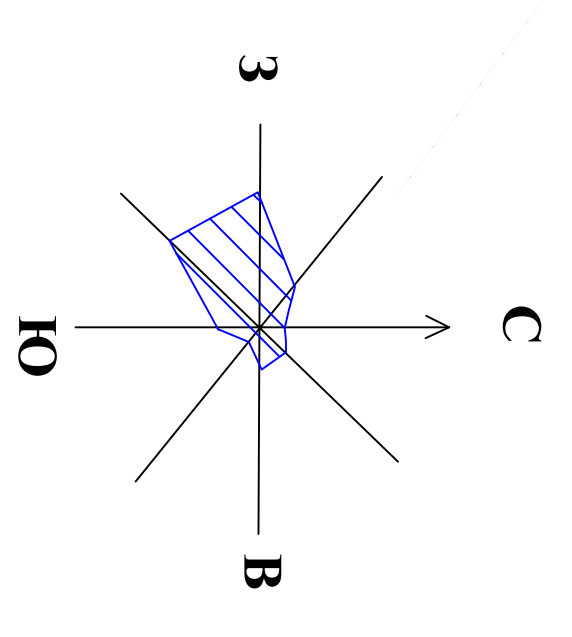
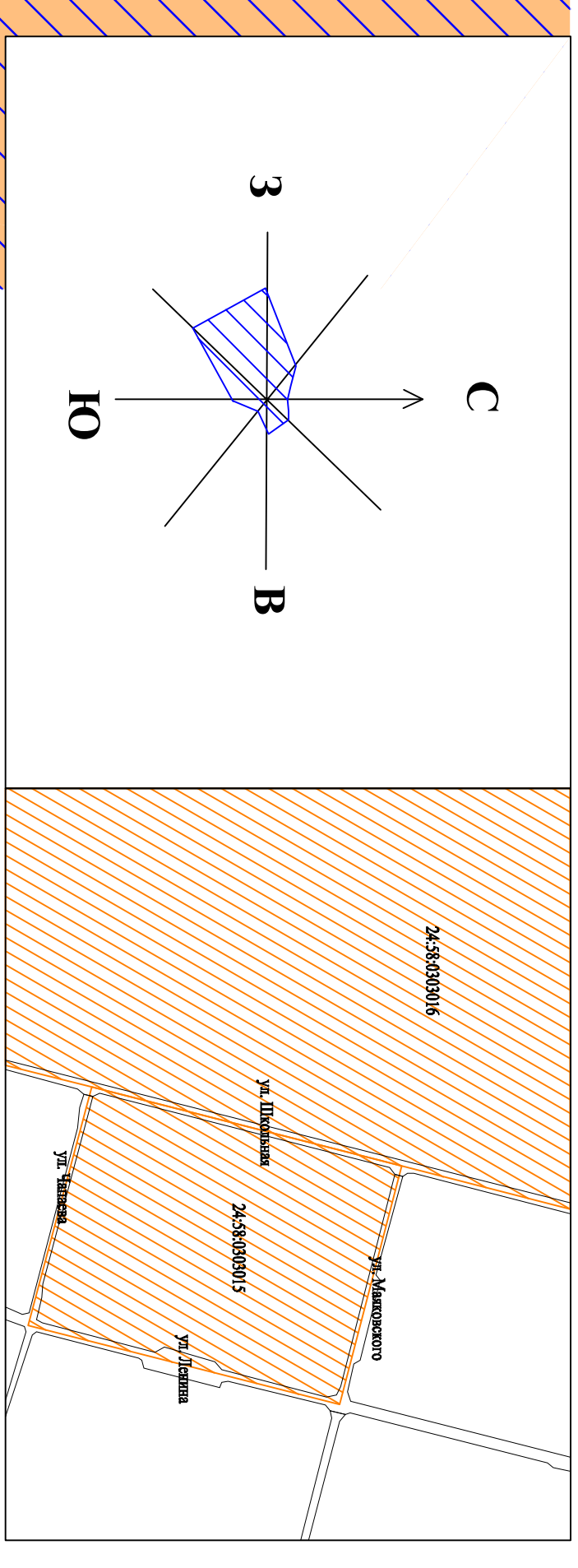
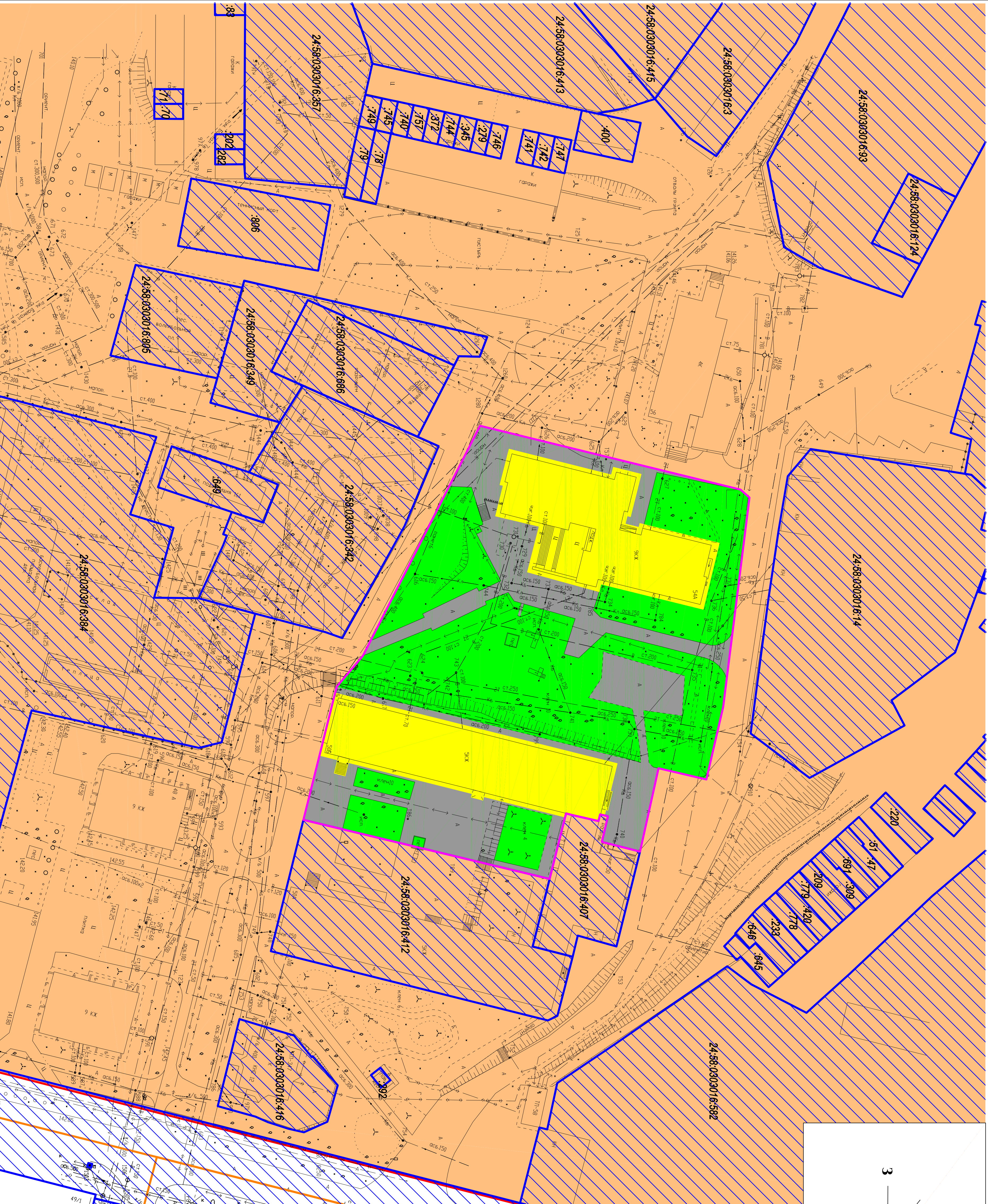


Проект планировки территории жилого квартала по ул. Ленина, ул. Маяковского, ул. Школьная, ул. Чапаева ЗАТО Железнодорожк, г. Железнодорожк

Ситуационный план



СОГЛАСОВАНО:

Руководитель управления градостроительства
Администрации ЗАТО г. Железнодорожк

С.Н.Добролюбов

Руководитель управления городского хозяйства
Администрации ЗАТО г. Железнодорожк

Л.М.Антоненко

Руководитель МП "ТЖКУ"

А.В.Харкевич

Экспликация проектируемых земельных участков		
№ п/п	Адрес земельного участка	Площадь, кв.м.
1	ул. Школьная, 54 А ул. Школьная, 50 Б	8411

Условные обозначения		Примечание
	проектируемые тротуары, линии границ инженерного квартала	-
	ЗКЖ	-
	границы и оборудование, с указателями капитальности, типичности и назначения границ земельного участка, спланированного на ПУ	-
	непроектируемые земельные участки	-
	зоны проектируемой сети	-
	зоны многоквартирной застройки	-
	территории, не подлежащие застройки в границах проектируемых земельных под многоквартирными домами	-
	путь проектируемой территории общего пользования	-
	обозначение кадастрового номера земельного участка в ТИИ	-

Лицевой лист		Максимальный лист		Листов	
Заказчик	Проектировщик	1	2	1	2
Исполнитель	Исполнитель	1	2	1	2
Составитель	Составитель	1	2	1	2
Составитель	Составитель	1	2	1	2